



Reglement KLIP I

25 maart 2023

Versie 1.0 – februari 2023

Inhoudsopgave

1.	ORGANISATORISCHE ASPECTEN	3
1.1.	Omschrijving van het evenement.....	3
1.2.	Organisatie	4
1.3.	Locaties	4
1.4.	Programma	4
1.5.	Inschrijvingen.....	4
1.6.	Verzekering – vrijwaringsclausule.....	6
1.7.	Toe te laten auto's	6
1.8.	Verloop van het evenement.....	7
1.9.	Vragen – neutralisaties – protesten	9
1.10.	Uitslagen – prijzen – prijsuitreiking	10
1.11.	Samenvatting straffen organisatorische aspecten	11
2.	TECHNISCHE ASPECTEN	12
2.1.	Routeboek	12
2.2.	Controlekaarten	12
2.3.	Routeopdracht	13
2.4.	Routecontroles.....	13
2.5.	Herstelopdrachten	13
2.6.	Tijdcontroles (TC's) en tijdstraf	13
2.7.	Regelmatigheidsproef (RP).....	16
2.8.	Behendigheidsproef/Test.....	16
2.9.	Routeonderbrekingen	17
2.10.	Routepijlen.....	17
2.11.	Snelheidscontroles	17
2.12.	Quietzones.....	17
2.13.	Samenvatting straffen technische aspecten	18
2.14.	Voorbeeld controlemateriaal	19
3.	BESCHRIJVING SYSTEMEN	20
3.1.	Algemeen.....	20
3.2.	Pijlen (combinatie)	21
	Bijlage A – Vrijwaringverklaring.....	22
	Bijlage B – Calamiteitenprocedure.....	23
	Bijlage C – Legenda.....	25

Dit Reglement is opgesteld aan de hand van het Sjabloon Reglement NHRF-regelmatigheidsrit v3.0 (app).

Ten opzichte van de standaardtekst van het sjabloon gewijzigde tekstdelen zijn in rood in het Reglement opgenomen. Als de kopregel van een (sub)artikel in rood vermeld is, dan is een belangrijk deel van het (sub)artikel gewijzigd ten opzichte van de standaardtekst.

Alle wijzigingen zijn goedgekeurd door de Reglementencommissie van de NHRF.

1. ORGANISATORISCHE ASPECTEN

1.1. Omschrijving van het evenement

1.1.1. Algemeen

De DHRC organiseert op 25 maart 2023 KLIP I. De rally omvat diverse kaartleessystemen en wordt verreden in de Achterhoek. Het klassement wordt bepaald door het correct aandoen van routecontroles en (geheime) tijdcontroles.

Er kan worden ingeschreven in vier klassen. De klassen onderscheiden zich in de wijze waarop de informatie wordt verstrekt, de moeilijkheidsgraad van de opdrachten en de te rijden gemiddelde snelheid. De te rijden gemiddelde snelheid zal niet hoger zijn dan 50 kilometer per uur. Incidenteel kan om verkeerstechnische redenen de gemiddelde snelheid verhoogd worden (bijvoorbeeld bij verbindingroutes over snelwegen).

1.1.2. Vergunningen/ontheffingen

De Provincie Gelderland verleend de ontheffing aan de DHRC voor het houden van een regelmatigheidsrit voor klasieke personenauto's op de in artikel 1.1.1 genoemde datum(s).

Alle gemeenten en overige wegbeheerders hebben verklaard geen bezwaar te hebben tegen de tijdens de rally te gebruiken wegen. De originele ontheffingen en/of verklaringen van geen bezwaar zijn gedurende het hele evenement ter inzage bij de wedstrijdleider. In voorkomende gevallen kunnen deelnemers politie en andere overheidsdienaren daarnaar verwijzen.

1.1.3. Definities

Deelnemer	natuurlijk persoon of rechtspersoon die deelneemt aan het evenement;
Equipe	het team van deelnemers bestaande uit een bestuurder en een navigator;
Etappe	route van een TC UIT tot een TC IN, bestaande uit één of meer trajecten;
Traject	route tussen twee opeenvolgende tijdcontroles;
Wedstrijdleider	de voor het correct verlopen van het evenement en correcte toepassing van dit reglement verantwoordelijke persoon

1.1.4. Reglement en bulletins

De DHRC is lid van de Nederlandse Historische Rally Federatie (NHRF) en daarom wordt de KLIP I georganiseerd onder auspiciën van de NHRF. Dit betekent dat het Standaard Reglement Organisatoren Historische Regelmatigheidsritten (versie 3.2, maart 2022) van toepassing is op dit evenement. Het standaard reglement is bedoeld voor organisatoren en bevat geen bepalingen die van belang zijn voor deelnemers. Geïnteresseerden kunnen het standaard reglement downloaden van de site van de NHRF: www.nhrf.nl.

De KLIP I wordt verreden volgens het reglement dat nu voor u ligt. Dit reglement zal alleen in bijzondere gevallen worden gewijzigd. De NHRF Reglementencommissie heeft dit reglement op 12 februari 2023 goedgekeurd onder nummer NHRF-RC-23-3.

In alle gevallen waarin dit reglement niet voorziet beslist de wedstrijdleider. Wijzigingen en/of aanvullingen op dit reglement zullen door middel van gedateerde en genummerde bulletins bekend worden gemaakt. Deze bulletins maken integraal deel uit van dit reglement. De bulletins worden opgehangen op de officiële publicatieborden.

1.2. Organisatie

1.2.1. Wedstrijdsecretariaat

Voor en na de rally:

Naam	Patrick Verzijden
E-mailadres	Wedstrijd@dhrc.nl
Telefoon	06 46 101 580

Tijdens de rally:

Naam	Jan Legerstee
Telefoon	06 37 236 518

Organisatiecomité

Wedstrijdleader	Nico Slappendel	Telefoon: 06 54 274 704
Uitzetter(s)	Ruben Knook	
Contactpersoon deelnemers	Nico Slappendel	
Telefoon	06 54 274 704	
Serviceteam	geen	

1.3. Locaties

1.3.1. Start- & Finishlocatie

Naam	Reuvershoeve
Adres	Zutphensestraat 199, 6971 JT Brummen
Telefoon	0575 56 00 47

1.4. Programma

Opening inschrijving	1 januari 2023
Publicatie reglement	25 februari 2023
Sluiting inschrijving	18 maart 2023
Documentencontrole	25 maart 2023 van 10.00 uur tot 12.00 uur

Wedstrijddag

Start eerste equipe	12.31 uur
Finish eerste equipe	16.00 uur
Publicatie uitslag	17.00 uur
Prijsuitreiking	17.15 uur

1.5. Inschrijvingen

Inschrijven kan vanaf 1 januari 2023 uitsluitend digitaal via www.dhrc.nl. De inschrijving sluit op 18 maart 2023 of zodra het maximale aantal van 75 equipes is bereikt.

1.5.1. Inschrijfgeld

Een inschrijving wordt pas definitief wanneer het verschuldigde inschrijfgeld is bijgeschreven op de bankrekening van de DHRC.

Het volledige inschrijfgeld dient uiterlijk 18 maart 2023 te zijn voldaan op bankrekeningnummer NL31ABNA0529697505 van DHRC, onder vermelding van de namen van bestuurder en navigator.

1.5.2. Klassen

Er kan ingeschreven worden in de volgende klassen:

1. Expertklasse voor zeer ervaren deelnemers;
2. Sportklasse voor deelnemers met ervaring;
3. Tourklasse voor deelnemers met geen of weinig ervaring.

4. **Moderne Tourklasse (voor auto's met een bouwjaar vanaf 1991)**

De organisatie behoudt zich het recht voor om al te bescheiden equipes in een hogere klasse te plaatsen, dan wel te optimistische equipes te adviseren in een lagere klasse uit te komen. Als de ingeschreven equipe het niet met de beslissing in een hogere klasse mee te doen eens is, dan kunnen zij de inschrijving annuleren, waarbij ze het volledige inschrijfgeld terugkrijgen.

1.5.3. Weigering

De organisatie behoudt zich het recht voor de inschrijving van één of beide leden van een equipe (met opgaaf van de reden) te weigeren. In een dergelijk geval zal het volledige inschrijfgeld worden terugbetaald.

1.5.4. Inschrijving teams

Bij deze KLIP I kunnen er geen teams worden ingeschreven.

1.5.5. Wijzigen inschrijving

De equipe mag de op het inschrijfformulier opgegeven auto vervangen door een andere auto tot uiterlijk één uur voor de start van de eerste deelnemer, mits deze auto voldoet aan de deelnamevoorwaarden. Het wisselen van auto tijdens de rally is niet toegestaan. Overtreding van deze regel leidt tot uitsluiting. De bestuurder dient in het bezit te zijn van een geldig rijbewijs en de minimale leeftijd te hebben die de WAM-verzekeraar aan deelname stelt. Het is toegestaan de functie van bestuurder en navigator tijdens de rally onderling te wisselen, mits beide leden van de equipe in het bezit zijn van een geldig rijbewijs en beiden de minimale leeftijd hebben die de WAM-verzekeraar aan deelname stelt.

1.5.6. Annulering door de deelnemer

Annulering van een inschrijving is alleen mogelijk door middel van een e-mail aan het wedstrijdsecretariaat en is alleen geldig wanneer het wedstrijdsecretariaat daarvan per e-mail een bevestiging heeft verstuurd.

Bij annulering door de deelnemer wordt gerestitueerd:

1. bij annulering voor 25 februari 2023 100 % van het inschrijfgeld;
2. bij annulering vanaf 26 februari 2023 tot 18 maart 2023 50 % van het inschrijfgeld;
3. bij annulering na 18 maart 2023 geen restitutie, het volledige inschrijfgeld is verschuldigd. Wel is het mogelijk in de klasse waarin is ingeschreven een andere equipe te laten deelnemen.

1.5.7. Annulering door de organisatie

De organisatie zal 50 % van het inschrijfgeld terugbetalen aan de deelnemers, indien het evenement door overmacht niet doorgaat. Overmacht is iedere gebeurtenis of omstandigheid buiten de macht van de organisator, zoals het niet afgeven of het intrekken of weigeren van vergunningen of andere door de overheid opgelegde maatregelen waardoor het evenement geen doorgang kan vinden.

1.5.8. Acceptatiebericht

Rond 18 maart 2023 wordt naar het e-mailadres van de inschrijver een definitieve bevestiging gestuurd.

1.6. Verzekering – vrijwaringsclausule

1.6.1. Verzekering van de deelnemer

Deelnemers moeten voor hun auto in het bezit zijn van een geldige wettelijke aansprakelijkheidsverzekering motorvoertuigen (WAM). Deze verzekering dient tijdens het evenement aan de specifieke bestuurder(s) dekking te geven. De deelnemers dienen er derhalve voor te zorgen dat de bestuurder(s) de minimale leeftijd bezit(ten) die de verzekeraar als voorwaarde voor dekking stelt. De polis dient tevens dekking te bieden bij een eventuele rijvaardigheidstest op een afgesloten terrein. Het is de eigen verantwoordelijkheid van de deelnemer om dergelijke verzekering en/of uitbreiding van de bestaande verzekering te arrangeren.

1.6.2. Verzekering van de organisator

De DHRC heeft een verzekering tegen wettelijke aansprakelijkheid voor schade aan personen en/of goederen van derden en/of vrijwilligers en/of medewerkers en/of deelnemers afgesloten, en een secundaire WAM-verzekering ten behoeve van de deelnemers. Zij maakt hiervoor gebruik van de hiertoe collectief door de NHRF ingekochte verzekeringspakketten.

De dekking van de secundaire WAM-verzekering gaat in bij de start van het wedstrijdgedeelte van het evenement en eindigt bij de finish van het wedstrijdgedeelte of op het moment dat de betreffende equipe niet meer deelneemt. Het eigen risico bedraagt per deelnemer € 1.500,00.

1.6.3. Vrijwaringclausule

De DHRC wijst elke aansprakelijkheid af in geval van enige schade die veroorzaakt is, gedurende het evenement, door en/of aan deelnemer(s) en/of door en/of aan deelnemende auto's. De organisator wijst tevens iedere aansprakelijkheid af voor het niet nakomen van de wet en regelgeving zoals deze geldt in Nederland en/of in andere landen waar het evenement plaats vindt door en/of ten opzichte van deelnemers en/of deelnemende auto's. Deelnemers zijn zelf verantwoordelijk voor enig ongeval waarin zij betrokken zijn en/of het niet nakomen van de wet en regelgeving in het betreffende land. Zij zullen bijzonderheden van enig incident waar een aansprakelijkheid uit voort zou kunnen komen, direct aan de organisator melden.

Tegen de organisator, sponsors, officials, vrijwilligers en overige medewerkers van het evenement zal geen claim ingediend worden die voortkomt uit incident(en) en/of ongeval(len) ten gevolge van activiteiten van vorengenoemde (rechts-)personen voor zover het organisatorische activiteiten ten behoeve van het evenement betreffen.

Deelnemers dienen voor aanvang van het evenement de verklaring zoals opgenomen in Bijlage A te ondertekenen. Wordt voornoemde verklaring niet ondertekend, dan wordt de deelnemer niet tot de start toegelaten.

1.7. Toe te laten auto's

1.7.1. Leeftijdgrens

Toegelaten worden personenauto's met een bouwjaar van vóór 1991, met uitzondering van de Moderne Tourklasse.

1.7.2. Wettelijke eisen

De aan het evenement deelnemende auto's dienen te voldoen aan de wettelijke eisen die aan auto's gesteld worden in het land van registratie.

1.7.3. Aanvullende voorschriften

Deelnemende auto's mogen nimmer over een overdadig geluidsniveau beschikken. Bij te overdadig geluid kan de wedstrijdleiding straffen opleggen tot en met uitsluiting.

In elke deelnemende auto moet een vloeistofdicht grondzeil (minimaal 4 x 2 meter) of lekbak aanwezig zijn. Dit grondzeil of lekbak moet onder de deelnemende auto gelegd worden bij schade en/of lekkage.

Elke deelnemende auto moet voorts zijn uitgerust met:

1. veiligheidsgordels (uitgezonderd, maar aanbevolen, voor deelnemende auto's die gebouwd zijn voor 1971);
2. een solide bevestigde brandblusser van minimaal 2 kg. en geschikt voor vloeistofbranden;
3. een gevarendriehoek;
4. een verbanddoos;

5. twee veiligheidshesjes;
6. een sleepkabel.

1.7.4.Reclame

De verplichte reclame van de organisatie dient te worden aangebracht op beide voorportieren van de auto. Het is niet toegestaan deze reclame in delen aan te brengen op de auto. Uitzondering op deze regel is alleen mogelijk na overleg met en goedkeuring van de organisatie voorafgaand aan de start.

Bij het ontbreken van enig deel van de reclame en/of het wedstrijdnummer wordt de equipe niet toegelaten tot de start.

Reclame op een historische auto, waarvan aangetoond kan worden dat dit model auto in het verleden in een bepaalde uitvoering met deze reclame heeft gereden kan gehandhaafd blijven indien en voor zover de reclamestickers, kleuren, belettering en afmetingen exact overeenstemmen met de originele uiting.

1.7.5.Rallyschilden en wedstrijdnummers

De deelnemers ontvangen bij de documentencontrole twee rallyschilden. Deze dienen aan de voor- en achterzijde van de auto bevestigd te worden, waarbij het kenteken van de auto zichtbaar moet blijven.

De rallyschilden, eventueel uitgereikte wedstrijdnummers en eventueel uitgereikte reclamestickers dienen tijdens het gehele evenement op de auto aanwezig te zijn.

1.7.6.Afstands-, tijd- en snelheidsmeters

In de auto aangebrachte of standaard aanwezige analoge of digitale hulpmiddelen voor afstandsmeting en/of snelheidsmeting en/of tijdmeting, al dan niet uitgerust met de mogelijkheid om de gemiddelde snelheid te meten, zijn toegestaan. Deze apparatuur mag zowel mechanisch als elektronisch als gps-gestuurd zijn.

Het gebruik van apps op een smartphone met bovengenoemde functionaliteiten anders dan Rallycheck is niet toegestaan (zie art. 1.7.8).

1.7.7.Navigatieapparatuur

Het gebruik van een elektronisch kompas is toegestaan. Dit kompas mag eventueel gps-gestuurd zijn.

Het gebruik van hulpmiddelen/apps ten behoeve van plaatsbepaling (navigatieapparatuur, laptops, tablets etc.) is niet toegestaan op straffe van uitsluiting.

1.7.8.Communicatieapparatuur

Het gebruik van een mobiele telefoon anders dan voor Rallycheck is niet toegestaan. Andere (extra/reserve) mobiele telefoons dienen tijdens het rijden in de kofferbak opgeborgen te zijn. Uitzonderingssituaties waarin die mobiele telefoons wel gebruikt mogen worden zijn:

1. calamiteiten (zie bijlage B);
2. het melden van opgave bij de organisator;

1.7.9.Controle op niet toegestane apparatuur

Alle officials zijn bevoegd om gedurende het evenement te controleren op de aanwezigheid van navigatie- en communicatieapparatuur.

1.7.10. Extra brandstof

Het meevoeren van extra brandstof in deugdelijke jerrycans in de auto is toegestaan tot maximaal 10 liter in totaal. Uit veiligheidsoverwegingen mag deze extra brandstof zich NIET bevinden in de passagiersruimte van de auto.

1.8. Verloop van het evenement

1.8.1.Tijdschema

Het tijdschema van het evenement is zodanig opgesteld, dat deelnemers onder normale omstandigheden de opgelegde opdrachten binnen de gegeven tijd kunnen uitvoeren. Als het tijdschema door onvoorziene omstandigheden (bijv. weersomstandigheden) niet gehandhaafd kan worden, dan zal de organisator tijdig adequate aanpassingen laten

plaatsvinden. De organisator zal deelnemers hiervan tijdig op de hoogte brengen, bijvoorbeeld door een bulletin of door een mededeling van officials onderweg.

1.8.2. Documentencontrole - Inschrijftafel

De equipes dienen zich tenminste 30 minuten voor hun geplande starttijd te melden bij de documentencontrole in de startlocatie. Hier worden de ondertekende vrijwaringverklaringen (zie bijlage A) ingenomen.

Bij de inschrijftafel wordt per equipe een startpakket uitgereikt, met daarin onder andere rallyschilden.

1.8.3. Startprocedure

Per klasse zal iedere Etappe in volgorde van wedstrijdnummer worden gestart. De wedstrijdnummers zullen in principe als volgt worden toegekend: **van 1 tot aantal ingeschreven deelnemers en dan in de volgorde Expertklasse, Sportklasse, Tourklasse en als laatste de Moderne Tourklasse.**

1. Expertklasse:
2. Sportklasse:
3. Tourklasse:
4. Moderne Tourklasse

De equipes starten met een interval van 1 minuut. De starttijd wordt bekend gemaakt op de website en is opgehangen op het publicatiebord. Equipes dienen 10 minuten vóór hun starttijd gereed te zijn voor vertrek.

De equipes dienen zich op hun starttijd bij de starttafel te melden. Een equipe die zich meer dan 30 minuten na haar starttijd meldt kan niet meer van start gaan.

1.8.4. Verkeersregels

Gedurende het gehele evenement dienen de deelnemers zich strikt te houden aan de verkeersregels die gelden in het land waarin zij zich bevinden.

Deelnemers zijn verplicht binnen de bebouwde kom uiterst behoedzaam en waardig te rijden, opdat derden geen aanstoot hoeven te nemen aan passerende deelnemers.

Geconstateerde snelheidsovertredingen worden bestraft conform artikel 2.11. Andere overtredingen van verkeersregels worden bestraft met 300 strafpunten.

Politieagenten en/of officials van de organisatie die de overtreding hebben vastgesteld, kunnen de equipe hiervan op de gebruikelijke manier in kennis stellen. Indien ze de bestuurder niet op die plek aanhouden, kunnen ze de wedstrijdleiding om toepassing van de straf vragen.

1.8.5. Gedrag deelnemers

Deelnemers dienen aanwijzingen en/of instructies van de officials op te volgen. Deelnemers dienen te allen tijde andere voertuigen, die willen passeren, ruimte te verlenen.

Elk incorrect, frauduleus of onsportief gedrag (waaronder ook het verkennen van de route valt) van de deelnemers of van personen voor wie zij verantwoordelijk zijn wordt beoordeeld door de wedstrijdleiding, die straffen kan opleggen tot en met uitsluiting.

Buitensporige snelheidsovertredingen en herhaalde overtreding van verkeersregels worden gezien als het in diskrediet brengen van de historische rallysport en kunnen bestraft worden met uitsluiting.

1.8.6. Milieu

Deelnemers dienen het milieu niet onnodig te belasten. Bij vloeistoflekkende auto's is voor de start, bij rustpauzes en na de finish een deugdelijk zeil (of een lekbak) onder de auto verplicht. Gedurende hun aanwezigheid (wachttijd) bij bemande controleposten dienen deelnemers zo min mogelijk overlast te veroorzaken voor omwonenden. Afvalvloeistoffen, onderdelen, materialen en voorwerpen moeten in de auto worden meegenomen of, indien aanwezig, in daarvoor bestemde afvalcontainers worden gedeponeerd. Indien toch nog verontreiniging van de ondergrond heeft plaatsgevonden, dan is de equipe verplicht dit direct aan de organisatie te melden, onder opgave van alle relevante gegevens. Geconstateerde schade wordt op de betrokken equipe verhaald. Overtreding van deze voorschriften kan leiden tot uitsluiting, onverminderd de verplichting van de equipe de kosten van reiniging, schade, enzovoorts te voldoen.

1.8.7.Service

Onder service wordt verstaan het verlenen van vooraf georganiseerde assistentie door derden aan een equipe met het doel de auto in geval van storing te repareren. Het verlenen van dit soort service is gedurende het gehele evenement niet toegestaan. Verder is het niet toegestaan een equipe met een serviceauto of op andere wijze constant te volgen. Elke equipe die deze serviceregels overtreedt, zal worden bestraft met:

1. eerste geconstateerde overtreding: 300 strafpunten;
2. tweede geconstateerde overtreding: uitsluiting.

De auto dient zich in principe te allen tijde op eigen kracht voort te bewegen. Het is geoorloofd dat een gestrande auto door het serviceteam van de organisatie of door een collega-equipe over een korte afstand naar bijvoorbeeld een werkplaats wordt gesleept. Indien de ingeschreven auto niet op eigen kracht de finish bereikt zal de equipe niet geklasseerd worden.

1.8.8.Schades

Deelnemers zijn verplicht onverhoopte schade die tijdens het evenement aan eigen of andermans auto en/of goed is toegebracht zo spoedig mogelijk, doch uiterlijk bij de laatste controle van de betrokken etappe, aan de organisator te melden. Aan het niet melden van een schade kan een sanctie tot en met uitsluiting worden verbonden, een en ander ter beoordeling van de wedstrijdleiding.

1.8.9.Uitvallen

Indien een equipe de rally niet meer verder kan vervolgen, dan wordt zij verzocht de wedstrijdleiding hier zo spoedig mogelijk van op de hoogte te stellen (06 54 274 704).

1.9. Vragen – neutralisaties – protesten

Na het sluiten van de finish ontvangt iedere deelnemer een uitleg, zodat hij zijn eventuele fouten kan controleren. Tegelijkertijd publiceert de organisatie de voorlopige moederkaart(en) op het publicatiebord op de finishlocatie.

1.9.1.Routetechnische vragen

Als een deelnemer het niet eens is met de uitleg of controlevermeldingen op de voorlopige moederkaart(en), dan kan de deelnemer daarover een zgn. routetechnische vraag stellen. Hiervoor zijn vragenformulieren beschikbaar. Deelnemers dienen het vragenformulier in te leveren bij de finishcontrole. Routetechnische vragen kunnen tot 30 minuten na het sluiten van de finish ingediend worden. Het sluitingstijdstip van de finish wordt (eventueel per klasse) bekendgemaakt op het publicatiebord.

De organisator zorgt voor het zo spoedig mogelijk beantwoorden van vragen. De beantwoorde vragenformulieren worden opgehangen op het publicatiebord op de finishlocatie.

1.9.2.Neutralisaties

De wedstrijdleiding kan besluiten om controles te neutraliseren, zowel op basis van eigen waarneming als naar aanleiding van door deelnemers gestelde vragen. Wanneer één of meer controles geneutraliseerd worden, hetzij vóór doorkomst van de eerste deelnemers (van een klasse), hetzij na doorkomst van een aantal deelnemers (van een klasse), dan zal de wedstrijdleider als volgt beslissen:

1. de eventueel opgelopen strafpunten van de betreffende controles worden (voor de klasse(n) waarvoor de neutralisatie geldt) geannuleerd;
2. de betreffende controles worden (voor de klasse(n) waarvoor de neutralisatie geldt) vervallen verklaard.

Eventuele neutralisaties worden door de organisatie aangebracht in de voorlopige moederkaart(en) op het publicatiebord, die daarmee definitief wordt/worden.

1.9.3.Rekentechnische vragen

Na verwerking van de routetechnische vragen wordt de voorlopige uitslag gepubliceerd. Voor vragen over het berekenen van het aantal strafpunten en de klassering kunnen deelnemers tot 15 minuten na publicatie terecht. Na verwerking van deze vragen wordt de definitieve uitslag gepubliceerd.

1.9.4. Protesten

Tegen de antwoorden op route- of rekentechnische vragen en tegen neutralisaties kan geen protest ingediend worden. Het besluit van de wedstrijdleider is bindend en hiertegen staat geen beroep open.

1.10. Uitslagen – prijzen – prijsuitreiking

1.10.1. Uitslag

Na publicatie van de definitieve uitslag wordt overgegaan tot de prijsuitreiking.

De definitieve uitslag zal ook in detail vanaf 27 maart 2023 worden gepubliceerd op de website van de organisatie.

1.10.2. Klassement

Het eindklassement wordt per klasse bepaald door alle strafpunten bij elkaar op te tellen. De equipe met het laagste totaal per klasse wordt tot winnaar van de betreffende klasse uitgeroepen, de naast hogere equipe tot tweede, enzovoorts.

1.10.3. Ex aequo

In het geval dat twee of meer equipes hetzelfde aantal strafpunten hebben zal de equipe die het beste resultaat heeft behaald bij de tijdmeting van de regelmatigheidsproef de hoogste klassering krijgen.

Mocht dit geen beslissing geven, dan zal de equipe met de oudste auto het hoogst geklasseerd worden.

1.10.4. Teamklassement

Niet van toepassing bij deze KLIP I.

1.10.5. Prijzen

Per klasse zijn er prijzen beschikbaar in de vorm van bekens voor de bestuurder en de navigator, in de verhouding van minimaal één prijs op elke zeven ingeschreven equipes in de betreffende klasse.

1.11. Samenvatting straffen organisatorische aspecten

Reden	Aantal strafpunten
Niet tekenen vrijwaringsclausule	uitsluiting
Auto heeft een buitensporig geluidsniveau	uitsluiting
Ontbreken van uitgereikte verplichte reclame, rallyschilden en/of wedstrijdnummers bij de start	uitsluiting
Gebruik van (mobiel) navigatiesysteem	uitsluiting
Gebruik van mobiele telefoon (buiten de uitzonderingen, zie art. 1.7.8)	uitsluiting
Te laat melden bij de start	10 strafpunten per minuut
Meer dan 30 minuten te laat melden bij de start	uitsluiting
Vermijdbare belasting van het milieu	uitsluiting
Niet melden van schade	maximaal uitsluiting
Geconstateerde overtreding van de wegenverkeerswet	300 strafpunten per geval
Geconstateerd hinderlijk weggedrag en incorrect, frauduleus of onsportief gedrag (waaronder het verkennen van de route)	maximaal uitsluiting
Het in diskrediet brengen van de historische rallysport (bijvoorbeeld buitensporige snelheidsovertreding en herhaalde overtreding van verkeersregels)	maximaal uitsluiting
Een eerste constatering van gebruik van georganiseerde service	300 strafpunten
Een tweede constatering van gebruik van georganiseerde service	uitsluiting

2. TECHNISCHE ASPECTEN

2.1. Routeboek

Voor elke Etappe wordt een apart routeboek verstrekt. De deelnemers kunnen het routeboek **en tijdcontrolekaart met de ideale passertijden op** hun geplande starttijd bij de starttafel van de betreffende Etappe afhalen.

In de routeboeken zijn onder andere de plaatsen van de tijdcontroles opgenomen en een gedetailleerde omschrijving van de route die moet worden gevolgd.

Er wordt gebruik gemaakt van topografische kaarten schaal 1:50.0000. De schaal wordt steeds op het kaartfragment of in de bij het kaartfragment behorende routeopdracht vermeld. In bijlage C zijn de legenda's van de gebruikte topografische kaarten opgenomen.

2.1.1. Ander kaartmateriaal

Het is niet toegestaan om over extra kaartmateriaal te beschikken of in de auto aanwezig te hebben, met uitzondering van kaarten met een schaal van 1:200.000 of kleiner (minder gedetailleerd). Bij constatering door een official zal de betreffende equipe worden bestraft met 300 strafpunten. Bij een tweede constatering volgt uitsluiting.

Alle officials zijn bevoegd om gedurende het evenement te controleren op de aanwezigheid van niet toegestaan kaartmateriaal.

2.1.2. Tanken

Als service voor de deelnemers kunnen in het routeboek tankstations aangegeven zijn. De equipe is zelf verantwoordelijk voor haar eigen brandstofvoorraad en haar eigen tijdschema. Opgelopen tijdachterstand vanwege opstoppingen bij tankgelegenheden zal door de organisatie niet worden gecompenseerd.

2.2. Controlekaarten

2.2.1. Aanmelden voor en gebruik van de app

Hoe aanmelding voor Rallycheck (verder kortweg app genoemd) moet plaatsvinden staat vermeld in de handleiding, zie <https://www.dhrc.nl/wp-content/uploads/2020/03/Rallycheckhandleiding.pdf>.

In de handleiding vindt u tevens een beschrijving van het gebruik van de app en de verschijningsvorm van de verschillende soorten controles.

2.2.2. Tijd- en routecontrolekaart

Bij de start van een Etappe krijgt elke equipe via de app de beschikking over een digitale controlekaart. Daar worden onderweg controles op geregistreerd. De controlekaart wordt aan het eind van iedere Etappe automatisch naar de organisatie én naar het mailadres van de equipe verzonden.

2.2.3. Registratie controles

De organisator kan gebruik maken van controles die bij verschijning in de app direct (dus zonder tussenkomst van de equipe) op de digitale controlekaart geplaatst worden. Dat is bijvoorbeeld het geval bij snelheidscontroles, geheime tijdcontroles en de tijd- en routecontroles van een behendigheidsproef. Als de organisator deze wijze van controleren ook op andere plaatsen toepast, dan is dat duidelijk in het routeboek aangegeven.

Bij de overige routecontroles heeft de equipe de keuze een in de app verschenen controle al dan niet te bewaren (= op de digitale controlekaart te plaatsen). De equipe heeft daar 60 seconden de tijd voor; daarna verdwijnt de controle uit de display van de app. Als de controle niet bewaard is (binnen die tijd óf als in de app een volgende controle verschijnt), maar de equipe besluit de controle toch te willen hebben, dan dient die controle opnieuw (vanuit de juiste richting) te worden aangedaan en alsnog bewaard te worden.

Het verwijderen van de laatst op de digitale controlekaart bewaarde routecontrole is mogelijk.

2.2.4. Verantwoording

Voor alle controles waarbij de equipe de keuze heeft de controle al dan niet te bewaren geldt dat de equipe als enige verantwoordelijk is voor registratie ervan op de digitale controlekaart. De equipe moet er zelf op letten tijdcontroles op het juiste tijdstip aan te doen.

2.3. Routeopdracht

Van de start tot de finish dient de equipe een voorgeschreven route te rijden met inachtneming van de voorgeschreven gemiddelde snelheid en de ter plaatse geldende verkeersvoorschriften. De voorgeschreven route staat in de vorm van routeopdrachten in het routeboek vermeld. Er kunnen ook routeopdrachten verstrekt worden bij bemande posten.

2.4. Routecontroles

Tijdens het rijden van de route wordt gecontroleerd of u de juiste route rijdt. Dit gebeurt door (virtuele) routecontroles die in de app verschijnen. Registratie van de routecontroles vindt plaats zoals beschreven in art. 2.2.3.

Routecontroles zijn aanwezig van 15 minuten vóór de IPT van de eerste deelnemer tot 30 minuten na de IPT van de laatste deelnemer.

Het missen van een routecontrole of het bewaren van een routecontrole waaruit blijkt dat niet de juiste route is gereden (foutcontrole) wordt bestraft met 100 strafpunten.

2.5. Herstelopdrachten

Bij het verschijnen van een controle in de app kan een (herstel)opdracht vermeld worden, die met voorrang op de routeopdracht moet worden uitgevoerd. Hieronder treft u de codes aan die daarbij gebruikt kunnen worden, waarbij in plaats van de vermelde cijfers elk ander getal en in plaats van de R (rechts) ook een L (links) kan voorkomen.

Herstelopdrachten kunnen voorafgegaan worden door een aanduiding voor welke klasse(n) ze bedoeld zijn, bijvoorbeeld: E = herstelopdracht is alleen bedoeld voor de Expertklasse; S, T = herstelopdracht is bedoeld voor de Sport én de (Moderne) Tourklasse.

Herstelcodes:	HK	Hier Keren;
	1R	Eerste weg rechts;
	ER	Einde weg rechts;
	XR	Viersprong rechts;
	VR	Vorrangskruising rechts;
	NVO	Niet verder omrijden, vervolg de voorgenomen route
	DMIL	Niet (verder) omrijden, doorgaan met de ingetekende lijn;
	DMG	Niet (verder) omrijden, doorgaan met grensbenaderen;
	DMP 2	Bol-pijl: doorgaan met opdracht 2;
		Kaartlezen: niet (verder) omrijden, nieuwe route naar punt/pijl 2 construeren en rijden met inachtneming van de van toepassing zijnde bepalingen van hoofdstuk 3
	DMTC	Niet (verder) omrijden, nieuwe route naar de TC construeren en rijden met inachtneming van de van toepassing zijnde bepalingen van hoofdstuk 3

2.6. Tijdcontroles (TC's) en tijdstraf

2.6.1. Tijdwaarneming

Voor het bepalen van de juiste tijd wordt door de app gebruik gemaakt van NTP (Network Time Protocol). NTP maakt gebruik van meerdere bronnen, waaronder de atoomtijd van de DCF77 tijdseinzender in Mainflingen nabij Frankfurt.

2.6.2. Herkenbaarheid

Elke Etappe start met een TC UIT en eindigt met een TC IN. Als een Etappe uit meer dan één traject bestaat, dan zijn er ook "gewone" TC's. Rond een TC bevindt zich een TC-zone, waarbinnen de tijdcontrole zichtbaar wordt en de lopende tijd getoond wordt.

Zo'n TC is herkenbaar aan een wit bord met een rode stopwatch, eventueel op ongeveer 25 meter voorafgegaan door een wit bord met een gele stopwatch.



2.6.3. Melding

Bij de KLIP is een TC een bemande controle (we laten de TC ook registreren in de App).

Equipes zijn verplicht bij een TC hun doorkomsttijd te laten noteren op hun controlekaart. Het meldingstijdstip bij een TC zonder bord met gele stopwatch is de minuut waarin u de kaart aan de official overhandigt. Bij een TC met bord met gele stopwatch is dat de minuut waarin u dat bord passeert. Deze genoteerde tijd zullen we in de rekenkamer gebruiken voor het berekenen van de uitslag.

De Rallycheck app zal ook de TC tijd registreren.

Equipes dienen een TC te registreren door de tijdcontrole binnen de TC-zone te bewaren. Het tijdstip dat daarbij geregistreerd wordt is de minuut waarin de tijdcontrole bewaard wordt (de seconde waarin dat gebeurt speelt dus geen rol).

Alleen de laatste TC van een Etappe (TC IN) mag eerder dan de ideale passeertijd (IPT) worden aangedaan om onnodig wachten te voorkomen.

2.6.4. Finish

Bij de laatste TC IN van een rallydag (de dagfinishcontrole) dient u zich niet meer dan 30 minuten na uw IPT te melden, anders wordt u **NIET GEKLASSEERD!** Dreigt u in tijdnood te raken dan kunt u beter een stuk van de route afsnijden om dit te voorkomen.

De dagfinishcontrole dient op eigen kracht te worden aangedaan, anders wordt u niet geklasseerd.

2.6.5. Strafpunten

Bij een TC IN mag u zich ongestraft eerder dan de IPT melden. Bij de andere TC's wordt eerder melden dan de IPT bestraft met 10 strafpunten per minuut afwijking; meer dan 15 minuten voor de IPT melden wordt beschouwd als het missen van de TC en wordt bestraft met 300 strafpunten.

Later dan de IPT melden bij een TC wordt eveneens bestraft met 10 strafpunten per minuut afwijking. Was men bij de voorgaande (niet gemiste) TC ook te laat, dan wordt alleen de tijd die u méér te laat bent bestraft.

Tijd inhalen wordt niet bestraft zolang men de TC niet aandoet vóór de IPT. Meer dan 30 minuten na de IPT melden wordt beschouwd als het missen van de TC en wordt bestraft met 300 strafpunten (met uitzondering van de laatste TC IN van een rallydag; zie artikel 2.6.4).

Voorbeeld

TC	IPT	WPT ¹	Afwijking	Strafpunten	Toelichting
TC 1 UIT	08:16	08:16	Op tijd vertrokken	0	Bij volgende TC op IPT melden
TC 2	09:01	09:00	1 minuut te vroeg	10	1x10 = 10 strafpunten. Niet goed opgelet of te snel op bewaren gedrukt? Bij de volgende TC niet wéér een minuut vroeger melden (want dat wordt dan opnieuw bestraft), maar op uw IPT.
TC 3	09:21	09:21	Op tijd	0	
TC 4	09:54	10:13	19 minuten te laat	190	19x10 = 190 strafpunten. Bij TC 5 mag u zich ongestraft 19 minuten na de IPT melden. U mag in het volgende traject tijd inhalen, maar u mag zich niet (ongestraft) eerder dan uw IPT melden bij TC 5.
TC 5	10:38	10:55	17 minuten later dan de IPT	0	Geen strafpunten. U heeft 2 minuten van uw opgelopen achterstand ingehaald, dat mag ongestraft. Uw achterstand op de IPT bedraagt nu nog 17 minuten. Bij TC 6 mag u zich ongestraft tot 17 minuten na de IPT melden.
TC 6	11:32	11:56	24 minuten later dan de IPT	70	(24-17)x10 = 70 strafpunten. U mocht zich bij TC 6 ongestraft 17 minuten later melden, maar doet dit 24 minuten later. De extra gebruikte minuten worden bestraft. Uw achterstand is opgelopen naar 24 minuten. Bij TC 7 mag u zich ongestraft 24 minuten na uw IPT melden.
TC 7	12:24	12:56	32 minuten later dan de IPT	300	Meer dan 30 minuten te laat melden betekent dat u de TC gemist heeft, wat 300 strafpunten kost. Uw achterstand blijft de achterstand van de laatste niet gemiste TC (TC 6). Bij TC 8 mag u zich dus ongestraft tot 24 minuten na uw IPT melden.
TC 8	12:59	13:26	27 minuten later dan de IPT	30	(27-24)x10 = 30 strafpunten. U mocht zich bij TC 8 ongestraft 24 minuten later melden, maar doet dit 27 minuten later. De extra gebruikte minuten worden bestraft. Uw achterstand is opgelopen naar 27 minuten. Bij TC 9 mag u zich ongestraft tot 27 minuten na uw IPT melden.
TC 9	13:50	14:05	15 minuten later dan de IPT	0	Geen strafpunten. U heeft 12 minuten van uw opgelopen achterstand ingehaald, dat mag ongestraft. Uw achterstand op de IPT bedraagt nu nog 15 minuten. Bij TC 10 mag u zich ongestraft tot 15 minuten na de IPT melden.
TC 10	14:31	14:49	18 minuten later dan de IPT	30	(18-15)x10 = 30 strafpunten. U mocht zich bij TC 10 ongestraft 15 minuten later melden, maar doet dit 18 minuten later. De extra gebruikte minuten worden bestraft.
Totaal				630	

¹ Werkelijke passeertijd

2.7. Regelmatigheidsproef (RP)

Als onderdeel van het evenement kan een RP zijn opgenomen. De opdracht en de bijbehorende afstand-tijdtabel staan in het routeboek of worden bij de start van de RP uitgereikt.

De RP begint bij een duidelijk in het routeboek aangegeven punt. In het veld bevindt zich rond dit punt een TC-zone (je krijgt dus een TC in beeld met de lopende tijd). Plaats nu de auto op het exacte startpunt van de RP. Zodra je klaar bent voor de RP bewaar je de tijdcontrole en gaat de tijd van de RP lopen.

De RP loopt van de (zelf)start tot een routecontrole met aanduiding EINDE RP en/of is een in het routeboek aangegeven punt. U moet de RP zo exact mogelijk, op de seconde nauwkeurig, afleggen volgens de bijbehorende afstand-tijdtabel. Er kan tijdens de proef overgegaan worden op een nieuwe constante snelheid. De tabel is daarbij bindend.

Tijdens het rijden van de RP controleert de organisatie door één of meer geheime tijdcontroles (GTC's) of u de juiste gemiddelde snelheden en route aanhoudt. Een GTC die in de app verschijnt wordt automatisch op de digitale controlekaart geplaatst. De locatie noch de rijtijd naar een GTC (tijdwaarnemingspunt) zijn in het routeboek aangegeven.

Per seconde tijdafwijking van de ideale rijtijd krijgt de equipe 1 strafpunt. Het niet langs een GTC komen wanneer dit wel de bedoeling is, wordt bestraft met 100 strafpunten. De maximale tijdstraf die u kunt oplopen bij een RP is 100 strafpunten.

De lengte van de RP is minimaal 2 en maximaal 25 kilometer.

Een GTC verschijnt nooit in de app langs grote doorgaande routes en een GTC bevindt zich altijd meer dan 2 kilometer na:

1. de start van de RP;
2. een beweegbare brug;
3. een spoorwegovergang;
4. een verkeerslicht.

2.8. Behendigheidsproef/Test

In de rally kunnen één of meer behendigheidsproeven/tests opgenomen zijn. Deze vinden plaats op een voor het overige verkeer afgesloten terrein en/of weggedeelte. De beschrijving van een behendigheidsproef/test staat in het routeboek, of u krijgt deze bij de start van de behendigheidsproef/test uitgereikt.

Voor elke behendigheidsproef/test is een normtijd ("bogey time") vastgesteld. U dient het parcours van de behendigheidsproef/test binnen de normtijd af te leggen.

Bij een behendigheidsproef/test kan gebruik gemaakt worden van een zogenoemde stop-à-cheval. Op dat punt dient u de auto tot stilstand te brengen met de voorwielen voorbij en de achterwielen vóór de (denkbeeldige) lijn tussen 2 punten die in de beschrijving van de proef staan aangegeven (vaak pylonen).

De startofficial geeft door middel van aftellen aan wanneer je van start kunt gaan. Op een vast punt kort na de start wordt – al rijdend! – automatisch een begintijd geregistreerd door de app (eerste timing point). Deze controle hoeft je dus niet zelf te bewaren. Op het parcours van de proef registreert de app door middel van routecontroles (die eveneens automatisch opgeslagen worden) of het juiste parcours gereden wordt. Kort voor de finish wordt de eindtijd van de proef geregistreerd (tweede timing point), direct ná de (denkbeeldige) finishlijn dient de auto tot stilstand gebracht te worden. Daarna dient de route RUSTIG rijdend vervolgd worden.

Bestrafing:

- | | |
|---|---------------------------|
| 1. parcours in normtijd of sneller afleggen | 0 strafpunten; |
| 2. langzamer rijden dan de normtijd | 1 strafpunt per seconde; |
| 3. raken van pylonen die de route markeren | 10 strafpunten per geval; |
| 4. onjuist uitgevoerde stop-à-cheval | 10 strafpunten per geval; |
| 5. stop-à-cheval niet uitgevoerd | 25 strafpunten per geval; |
| 6. onjuist parcours gereden | 50 strafpunten; |
| 7. maximale totaalbestrafing | 100 strafpunten. |

2.9. Routeonderbrekingen

Het kan voorkomen dat de geplande route niet bereden kan worden. We onderscheiden hierbij drie verschillende soorten routeonderbrekingen:

1. Door de uitzetter ook geconstateerde routeonderbrekingen. Denk hierbij aan wegen die er niet meer zijn, wegen die voorzien van een verbodsbord waardoor deze niet met de auto bereden mogen worden, wegen afgesloten met een hek en dergelijke. De uitzetter heeft hiervan gebruik gemaakt bij het uitzetten. Bij dit soort routeonderbrekingen treden de omrijregels in werking, zoals genoemd in artikel 3.1.3. Dit komt NIET voor in de route van de (Moderne) Tourklasse.
2. Routeonderbrekingen, die zich uiterst kort of tijdens de rally voordoen. Denk bijvoorbeeld aan een ongeval of een boze boer die zijn tractor op de weg heeft geplaatst. In zo'n geval dient u de voorgenomen route zo kort mogelijk achter de routeonderbreking weer op te pakken. De route daar naartoe is volkomen vrij. Er zijn dus géén beperkingen van de te berijden wegen en keren is toegestaan.

Tijdens het rijden van deze route dient u routecontroles die in de app verschijnen te negeren (dus niet bewaren!). Eventuele routecontroles die op het niet te rijden weggedeelte staan zullen worden geneutraliseerd.

2.10. Routepijlen

Bij dit evenement kan ook nog gebruik gemaakt worden van routepijlen langs de route.

1. Langs de route geplaatste routepijlen zijn herkenbaar aan een pijl met opschrift DHRC (zie artikel 2.14).
2. Horizontale en vóór een samenkomst van wegen geplaatste met de punt naar boven wijzende routepijlen zijn bedoeld om de deelnemers naar een verder op de voorgenomen route gelegen punt te leiden (zie artikel 2.9.2) en moeten verplicht gevolgd worden. Een omleiding wordt afgesloten met 2 boven of naast elkaar geplaatste routepijlen (zogenoemde dubbele routepijlen). Vanaf dat punt dient u de voorgenomen route te vervolgen; er hoeft niet te worden omgereden om gemiste routedelen alsnog te rijden.
3. Dubbele routepijlen kunnen ook geplaatst zijn bij onduidelijke wegsituaties, om te voorkomen dat u een verkeerde, niet bedoelde weg inrijdt. Deze pijlen worden NIET voorafgegaan door enkele routepijlen.
4. Indien aan het begin van een weg een routepijl met de punt naar beneden is geplaatst, dan mag die weg niet van deze zijde worden ingereden.
5. Indien aan het begin van een weg een routepijl met de punt naar boven is geplaatst, dan mag u deze weg inrijden, zelfs als deze weg afgesloten is voor het verkeer. U mag er dan van uitgaan dat de organisatie hiervoor toestemming heeft gekregen.

2.11. Snelheidscontroles

Deelnemers dienen zich gedurende het gehele evenement strikt aan de ter plaatse geldende maximum snelheden te houden. De organisator zal tenminste één keer per dag een snelheidscontrole binnen een bebouwde kom, 30 kilometerzone of quietzone houden, bij voorkeur op plaatsen waar naleving van de maximum snelheid voor de leefomgeving en/of verkeersveiligheid van duidelijk belang is.

Voor een geconstateerde snelheidsovertreding met meer dan vijf kilometer wordt een bestraffing gehanteerd van 100 strafpunten per elke vijf kilometer die vervolgens te hard wordt gereden, boven de eerste vijf kilometer.

Voorbeeld: in een dertigkilometerzone wordt 31 tot en met 35 kilometer per uur niet bestraft, 36 tot en met 40 kilometer per uur is 100 strafpunten, 41 tot en met 45 kilometer per uur is 200 strafpunten, enzovoorts.

2.12. Quietzones

Een quietzone (Q-zone) heeft tot doel een rustige doortocht van de deelnemers te waarborgen, met een minimum aan overlast voor de omwonenden. Deelnemers dienen hier uiterst behoedzaam te rijden. De maximum snelheid in een Q-zone bedraagt 30 km/uur.

Het naderen van en het rijden in een Q-zone wordt in de app duidelijk aangegeven. Bestrafing van te hard rijden volgens art. 2.11 vindt plaats als gedurende meer dan 5 seconden een strafbare snelheid gereden is. De hoogst gereden snelheid wordt daarbij bestraft..

Q-zones kunnen ook op de kaartfragmenten staan aangegeven. Deze zijn herkenbaar aan een rode cirkel of ellips, eventueel voorzien van de aanduiding "Q-zone".


Alle onverharde wegen dienen aangemerkt te worden als Q-zones. Die wegen hoeven dus niet als zodanig aangegeven te worden in de app of op het kaartfragment.

2.13. Samenvatting straffen technische aspecten


Reden	Aantal strafpunten
Eerste constatering van de aanwezigheid van verboden kaartmateriaal	300 strafpunten
Tweede constatering van de aanwezigheid van verboden kaartmateriaal	uitsluiting
Missen van een routecontrole of aandoen van een foutcontrole	100 strafpunten
Te vroeg aandoen van een tijdcontrole	10 strafpunten per minuut
Te laat aandoen van een tijdcontrole	10 strafpunten per minuut
Missen van een tijdcontrole	300 strafpunten
Meer dan 30 minuten te laat finishen	uitsluiting
Niet op eigen kracht de finish bereiken	uitsluiting
Te vroeg of te laat doorkomen bij een GTC gedurende een RP	1 strafpunt per seconde
Missen van een GTC	100 strafpunten
Maximale straf RP	100 strafpunten
Langzamer dan de normtijd afleggen van een behendigheidsproef/test	1 strafpunt per seconde
Het raken van een pylon	10 strafpunten per geval
Het onjuist uitvoeren van een stop-à-cheval	10 strafpunten per geval
Het niet uitvoeren van een stop-à-cheval	25 strafpunten per geval
Het onjuist rijden van het parcours	50 strafpunten
Maximale straf behendigheidsproef/test	100 strafpunten
Overschrijding toegestane maximumsnelheid met meer dan 5 km/uur	100 strafpunten voor elke 5 kilometer per uur die te hard wordt gereden (boven de eerste 5 kilometer per uur te hard)

2.14. Voorbeeld controlemateriaal


DHRC
DUTCH HISTORIC RALLY CLUB




Begin Quiet-zone **Einde Quiet-zone**




Dwangpijl **Oorspronkelijke route oppakken** **Verboden in te rijden** **Op de betreffende samenkomst van wegen rechtdoor rijden**




Bemande tijdcontrole bij passeren wordt tijd geklokt **Tijdcontrole registratie passeertijd**




Bemande tijdcontrole, opstelling



Start regelmatigheidsproef **Stop, geheime tijdcontrole**



Einde Regelmatigheidsproef **Stop, bemande controle**



3. BESCHRIJVING SYSTEMEN

3.1. Algemeen

3.1.1. De constructie van de route

1. Er mag bij de constructie van de voorgenomen route uitsluitend gebruik worden gemaakt van op de kaartfragmenten voorkomende wegen, voorzien van twee bermlijnen, waarvan er op elke plaats minimaal één ononderbroken is (in het vervolg kaartweg genoemd). Bermlijnen zijn de buitenste begrenzing van een kaartweg.

Er dient per kaartfragment geconstrueerd te worden (dus nooit tussentijds overspringen van het ene naar het andere kaartfragment).

2. Bij de constructie van de voorgenomen route is keren op de route niet toegestaan.
3. TC's mogen maar eenmaal in de route (en dus nooit in een omweg of nevenroute) opgenomen worden.
4. Tenzij bij de systeembeschrijving anders vermeld is, mogen per trajectkaartwegen meermalen ,maar slechts in één richting in de route worden opgenomen.

Men dient steeds voordat men gaat rijden de voorgenomen route van een traject te construeren. Daarmee ligt de rijrichting van de in de voorgenomen route opgenomen wegen vast. Als er omgereden moet worden (artikel 3.1.3) of een nieuwe route geconstrueerd moet worden (vanwege herstelopdracht DMP) dan dient men daar rekening mee te houden, net als met de rijrichting van eerder gereden omwegen en nieuw geconstrueerde routes.>

5. Bij de routeconstructie hoeft geen rekening gehouden te worden met mogelijk ter plaatse geldende verkeersregels, zoals bijvoorbeeld de rijrichting op een (mini)rotonde en op wegen met gescheiden rijbanen. De rijbanen van wegen met gescheiden rijbanen dienen als twee afzonderlijke wegen aangemerkt te worden.

Wegen die op de kaart als eenrichtingswegen zijn aangegeven mogen niet in tegengestelde richting in de constructie worden opgenomen. Fietspaden, pontveren, voetbruggen en wegen in aanleg/ontwerp mogen niet in de constructie worden opgenomen.

6. Kaarttekens en kaartteksten onderbreken de doorgang niet. Uitzondering hierop vormt het kaartteken wegafsluiting, dat de route wél blokkeert. Wanneer twee wegen elkaar op ongelijk niveau kruisen (zie de legenda), dan worden beide wegen geacht doorlopend te zijn zonder aansluiting op elkaar te hebben.
7. Doorgetrokken bermlijnen sluiten de betreffende zijweg af. Ook doorgetrokken lijnen, die een scheiding in rijbanen aanduiden, blokkeren de aansluiting tussen die wegen. NB: als doorgetrokken bermlijnen volgens de legenda ongelijkvloerse kruisingen aanduiden: zie art. 3.1.1.6).
8. Door de organisatie aangebrachte tekens, stickers en kruisen op de kaart onderbreken de daaronder gelegen weg(en). Cirkels of ellipsen die een quietzone (artikel 2.12) of een van de kaart afwijkende situatie (artikel 3.1.2.3) aanduiden blokkeren de route niet.
9. Bij een "kaartlas", waar de uitzetter twee kaarten aan elkaar heeft geplaatst, kan het voorkomen dat de wegen op het kaartfragment niet helemaal perfect op elkaar aansluiten. Dat wordt geacht wél het geval te zijn.
10. Indien een zogenoemde 'keerlus' moet worden gereden en men reglementair de keuze heeft uit linksom en rechtsom, dan construeert men de lus linksom (dat is tegen de draairichting van de wijzers van de klok in).

3.1.2. Het rijden van de route

1. Wegen waarbij aan het begin van de weg een verkeersbord doodlopende weg staat, mogen worden ingereden als de kaartsituatie daartoe aanleiding geeft.
2. Wegen met een bord "Eigen weg", "Bestemmingsverkeer", "Wandelgebied", "Verboden toegang voor onbevoegden" of borden van gelijke strekking mogen niet worden bereden.
3. Op de kaartfragmenten kunnen zwarte cirkels geplaatst zijn. Binnen zo'n cirkel zal in het algemeen de werkelijke situatie afwijken van de situatie op de kaart. De route binnen de cirkel is vrij, er mag binnen de cirkel van alle, al

dan niet op de kaart voorkomende, wegen gebruik worden gemaakt. Binnen de cirkel bevinden zich geen routecontroles. Men dient (uiteraard) wel via de juiste wegen de cirkel in en uit te rijden.

4. Indien een wegaansluiting aan het begin of eind van een weg minder dan 25 meter afwijkt van de wegaansluiting op de kaart, dan wordt de werkelijke situatie geacht overeen te komen met de kaartsituatie. Niet op de kaart staande rotondes zijn nooit aanleiding te gaan omrijden en worden geacht overeen te komen met de kaartsituatie. Uiteraard dient altijd zoveel mogelijk via op de kaart staande wegen gereden te worden en zo min mogelijk van de voorgenomen route gemist te worden.

3.1.3. De constructie van een omweg (alleen Expert- en Sportklasse)

1. Indien een weg of weggedeelte niet bereden kan of mag worden, dan dient men vanaf dat punt een omweg te construeren waarbij primair zo min mogelijk van de voorgenomen route wordt overgeslagen. Secundair dient de omweg zo kort mogelijk te zijn (met inachtneming van art. 3.1.3.3).
2. Indien een kaartweg overgaat in een niet op de kaart staande weg en geen mogelijkheid bestaat de route voort te zetten via kaartwegen, dan volgt men de niet op de kaart staande weg tot men een kaartweg bereikt. Op dat punt treden de omrijregels zoals hierboven verwoord in werking.
3. Bij het construeren van de omweg gelden dezelfde beperkingen/regels als tijdens het construeren van de voorgenomen route.
4. Indien de omweg niet (verder) te rijden is, dan vervalt die omweg (verder) en construeert men een nieuwe omweg die voldoet aan bovenstaande bepalingen. Tijdens het omrijden onthoudt men welke wegen niet te berijden zijn (voorkennis). Deze voorkennis vervalt zodra men de voorgenomen route heeft hervat.
5. Indien een weg niet aanwezig is of vanuit beide richtingen gesloten/verboden voor auto's is en men derhalve een (nieuwe) omweg gaat construeren, dan mag de betreffende weg niet tegengesteld in die omweg worden opgenomen.

3.2. Pijlen (combinatie)

1. Van het begin tot het eind van het routegedeelte waarvoor dit systeem geldt, dient over kaartwegen een aaneengesloten route te worden geconstrueerd, waarin alle in routeopdracht genoemde pijlen (van begin tot eind) in de in de routeopdracht aangegeven nummervolgorde zijn opgenomen.
2. De pijlen zijn genummerd met rode, blauwe of witte stickers.
 - Op weg naar een pijl met een rode sticker of een TC rijdt u de kortste route.
 - Op weg naar een pijl met een blauwe sticker rijdt u de op één na kortste route.
 - Op weg naar een pijl met een witte sticker rijdt u een vrije route.

Op weg naar een pijl met een witte sticker is de route vrij en mag gebruik gemaakt worden van niet op de kaart voorkomende wegen. Op weg naar een pijl met een witte sticker dient u geen routecontroles te noteren. Uitsluitend tijdens het rijden van een pijl met een witte sticker kan een juiste routecontrole geplaatst zijn.

	= Kortste route
	= Een na kortste route
	= Vrije route

3. Een pijl wordt op de kaart aangegeven door een lijnstuk met een pijlpunt, dat niet altijd aan het eind van het lijnstuk hoeft te staan. De pijl wordt geacht de volledige lengte van het lijnstuk te hebben.
4. Een pijl mag uitsluitend in de door de pijlpunt aangegeven richting in de route opgenomen worden.
5. Kleine 'uitwasjes' aan pijlen worden geacht overeenkomstig de ter plaatse berijdbare situatie te zijn getekend.
6. Onder een pijl wordt geacht een kaartweg te liggen.
7. Het is toegestaan om pijlen eerder te berijden dan ze aan de beurt zijn en reeds eerder bereden pijlen en punten nogmaals te berijden. Het is ook toegestaan pijlen zijdelings op te rijden of te verlaten en pijlen te raken of te kruisen.

Bijlage A – Vrijwaringverklaring

De deelnemer is zich bewust van het feit dat deelname aan een historische regelmatigheidsrit zowel voor de deelnemer als voor derden het risico meebrengt van zaakschade en personenschade (letselschade), gevolgschade daaronder begrepen. De deelnemer neemt deze risico's uitdrukkelijk voor zijn eigen rekening. De deelnemer heeft het reglement en/of de uitgegeven bulletins van het evenement gelezen en verklaart de geldende bepalingen te zullen naleven en de geldende wettelijke voorschriften en/of door de bevoegde autoriteiten verstrekte voorschriften en aanwijzingen te zullen naleven.

De organisatie, sponsors, (bestuurs)leden van de organiserende stichting/vereniging en de NHRF aanvaarden geen enkele aansprakelijkheid voor welke schade dan ook – ongeacht waaruit die schade bestaat en hoe die is ontstaan – die een deelnemer in verband met deelname aan een evenement lijdt dan wel aan derden of andere deelnemers veroorzaakt. De deelnemer verklaart dat hij de organisatie, de NHRF en de sponsors niet aansprakelijk zal stellen of houden en hen zal vrijwaren voor enige door hem geleden schade, materieel of immaterieel, letselschade hieronder begrepen.

Bovendien verklaart de deelnemer dat tijdens het evenement de auto waarmee aan een evenement wordt deelgenomen tenminste tegen het risico van wettelijke aansprakelijkheid verzekerd is conform de vereisten zoals vastgelegd in de wet aansprakelijkheid motorvoertuigen (WAM) en dat de voor deze verzekering berekende premie tijdig is betaald.

Het is de deelnemer bekend dat assuradeuren deelname aan regelmatigheidsritten mogelijk uit kunnen sluiten maar dat de deelnemer, indien dit voor hem of haar van toepassing is, tevens verklaart hiervoor een aanvullende verzekering te hebben afgesloten die de wet aansprakelijkheid motorvoertuigen (WAM) ook tijdens het evenement volledig dekt.

Indien de auto in Nederland is geregistreerd dient deze, indien van toepassing, over een geldige apk-keuring te beschikken, of een daarmee gelijk te stellen keuring als de auto in het buitenland is geregistreerd en voorts dat degene die de deelnemende auto bestuurt beschikt over een in Nederland geldig rijbewijs.

Tevens verklaart de deelnemer lichamelijk en geestelijk gezond te zijn om aan het evenement deel te nemen en dat deze bekwaam is om dit te doen. De deelnemer erkent de aard van het evenement en het mogelijke risico, inherent aan een gemotoriseerde sport, en verklaart dit risico te accepteren.

Tot slot verklaart de deelnemer het reglement van het evenement te zullen naleven alsmede dat de bestuurder tenminste 18 jaar is en over een geldig rijbewijs beschikt en dat er tijdens het evenement niet gewisseld wordt tussen de bestuurder en de navigator van de equipe indien zij niet beide over een geldig rijbewijs beschikken en/of niet beide voldoen aan de eisen die de verzekeraar van de deelnemende auto aan het besturen van de auto stelt.

De equipe verleent de organisatie goedkeuring dat zij tijdens het evenement mogelijk gefotografeerd en/of gefilmd kan worden.

Bijlage B – Calamiteitenprocedure

1. Wat is een calamiteit?

Er is sprake van een calamiteit wanneer:

1. de wedstrijdleiding besluit dat er sprake is van een calamiteit of;
2. er sprake is van een ongeval waarbij een deelnemer en/of official betrokken is en waarbij meer dan alleen sprake is van “blikshade”;

Zodra er sprake is van een calamiteit dient zoveel mogelijk volgens deze calamiteitenprocedure te worden gehandeld om de berichtgeving en de afhandeling hiervan zoveel mogelijk gestroomlijnd te laten verlopen.

2. Alarmering binnen de organisatie

De eerste inschatting van de ernst van een dergelijk incident ligt in de regel bij de official, een deelnemer, of zo er officiële hulpdiensten zijn, bij de politie, brandweer of ambulancepersoneel. Wordt een calamiteit geconstateerd dan wordt direct contact opgenomen met het:

CALAMITEITENTEAM: Ronald Melieste

TELEFOON: 06 53 234 290

3. Opsomming activiteiten

Hieronder staat een opsomming van de (eerste) activiteiten die de verschillende betrokkenen kunnen of moeten ondernemen.

1. Denk om je eigen veiligheid (en die van anderen).
 2. Is 1-1-2 al gebeld? Als “elke seconde telt”, bel dan direct 1-1-2². In vrijwel alle landen van West-Europa wordt dit zelfde nummer voor alarmdiensten gebruikt. In het buitenland hoeft u dus niet eerst het landnummer in te toetsen.
 3. Alarmeer zo snel mogelijk de eerst bereikbare functionaris van het calamiteitenteam (zoals vermeld in de telefoonlijst).
 4. Geef kort en bondig, doch zo volledig mogelijk informatie.
 5. Beschrijf wat er is gebeurd:
 - a. Wie (namen van de betreffende equipe, eventueel wedstrijdnummer, of en hoeveel deelnemers en / of overige weggebruikers gewond zijn);
 - b. Wat (of een persoon bekneld is in of buiten de auto, brandende auto, auto te water, en dergelijke);
 - c. Waar (straatnaam, wegnummer, de dichtstbijzijnde bol-pijl of wegsituatie, dichtstbijzijnde hectometerpaaltje en dergelijke);
 - d. Wanneer.
 6. Beschrijf wat je hebt gedaan en overleg wat nog gedaan moet worden en door wie.
 7. Zorg ervoor dat je bereikbaar bent en blijft en geef aan hoe (mobiele telefoon)!
 8. Betrach absolute discipline; onnodige en/of emotionele berichtgevingen leiden eerder tot paniek, terwijl zakelijkheid geboden is.
- 2 Is er bij het ongeval geen bereik met de mobiele telefoon, dan meldt men dit aan de eerstvolgende deelnemer met het verzoek door te rijden naar de eerstvolgende tijdcontrole of een locatie waar hij of zij wel bereik heeft. Hij of zij meldt al hetgeen hierboven staat beschreven.
- Hij of zij moet daarna niet vergeten terug te rapporteren naar de hulpverleners op de plaats van het ongeval dat er professionele hulp onderweg is, zodat de hulpverleners de slachtoffers gerust kunnen stellen.












9. Informatie over calamiteiten dient alleen verstrekt te worden aan het calamiteitenteam en aan externe hulpdiensten (verstrekt nooit informatie aan derden, pers en publiek, hiervoor zorgt het calamiteitenteam).
10. Beveilig eventueel de plaats van het ongeval (ten behoeve van de overige deelnemers en overige verkeersdeelnemers).
11. Verleen indien dit mogelijk is eerste hulp (verplaats het slachtoffer nooit, tenzij dit strikt noodzakelijk is)
12. Houdt eventueel het publiek op veilige afstand. Ondersteun waar mogelijk artsen en hulpdiensten (een official is ondergeschikt aan de politie, brandweer en / of ambulance (GGD)).
13. Volg altijd de instructies van hulpverleners op.
14. Noteer informatie (namen, tijden, naar welk ziekenhuis, etc.) van slachtoffers en van aanwezige politie.
15. Informeer de wedstrijdleiding over de voortgang van externe hulpdiensten.

4. Veiligheidsregels

1. Blijf kalm en beheerst, ook in je berichtgeving.
2. Geef je informatie kort, bondig en zakelijk door: wie - wat - waar en wanneer.
3. Neem in verband met je eigen veiligheid nooit risico's.
4. Indien het calamiteitenteam u opdraagt extra (veiligheids)maatregelen in acht te nemen, doe dit dan onmiddellijk.

Bijlage C – Legenda

wegen

 autosnelweg
 hoofdweg:
 met gescheiden rijbanen
 7 m of breder
 4-7 m breed
 smaller dan 4 m
 regionale weg:
 met gescheiden rijbanen
 7 m of breder
 4-7 m breed
 smaller dan 4 m
 lokale weg:
 met gescheiden rijbanen
 7 m of breder
 4-7 m breed
 smaller dan 4 m
 straat
 overige weg
 weg met losse of slechte verharding
 onverharde weg
 fietspad
 pad, voetpad
 weg in aanleg
 weg in ontwerp
 viaduct
 mini-rotonde
 tunnel
 beweegbare brug
 brug op pijlers
 wegnummering


a tankstation
 b parkeerplaats
 c afritnummer
 a aantal rijstroken
 b kilometerpaal
 c wegafsluiting

landschap / grondgebruik

bebouwd gebied
 a aaneengesloten bebouwing
 b gebouwen
 c voetgangersgebied
 d muur
 e groot gebouw
 f hoogbouw
 g kassen
bodemgebruik
 a weide met sloten
 b bouwland met greppels
 c hoogstamboomgaard
 d fruitkwekerij
 e boomkwekerij
 f weide met populieren
 g loofbos
 h naaldbos
 i gemengd bos
 j griend
 k heide
 l zand
 m dras en riet
 n heg en houtwal
reliëf
 a dijk: 2,5 m of hoger
 b dijk: 1-2,5 m hoog
 kade, wal: 0,5-1 m hoog
 a berijdbare dijk
 b ingravering
 hoogtelijnen
 hoogtepunt
 a steile rand
 b helling

gebouwen en objecten
getrianguleerde punten
 a RD-steen
 b GPS-kernetpunt
 c toren, hoge koepel
 d kerk met toren
 e markant object
 f watertoren g vuurtoren
overige symbolen
 a kerk zonder toren
 b toren, hoge koepel
 c kerk met toren
 d markant object
 e watertoren f vuurtoren
 a gemeentehuis
 b postkantoor
 c politiebureau
 a kapel
 b kruis
 c begraafplaats
 a vlampijp
 b wegwijzer
 c ANWB-paddestoel met nummer
 a windmolen
 b watermolen
 a windmolentje
 b windturbine
 a oliepominstallatie
 b seinmast
 c zendmast
 a hunebed
 b monument
 c gemaal
 a paal
 b boom
 c opslagtank
 a kampeertrein
 b sportcomplex
 c ziekenhuis
 schietbaan
 afrastering
 hoogspanningsleiding
 geluidswering

grenzen
 rijksgrens
 provinciegrens
 gemeentegrens
 grens nationaal park

spoorwegen

spoorweg: enkelspoor
 spoorweg: dubbelspoor
 spoorweg: driesporig
 spoorweg: viersporig
 treinstation
 tram
 metro a metrostation

hydrografie

waterloop:
 smaller dan 3 m
 3-6 m breed
 breder dan 6 m
 a schutsluis b brug
 c voetbrug
 a grondduiker b stuw
 c duiker
 a pontveer
 b voetveer
 c peilschaal
 d kilometerraaboard
 e stroomrichting
 f baak
 g dok
 h lichtopstand
 i aanlegsteigers
 j versterkt talud
 k eb/vloed aanduiding
 l dieptegetal
 m hoogwaterlijn
 n laagwaterlijn
 o dieptelijnen
 p droogvallende grond
 q krib, golfbreker